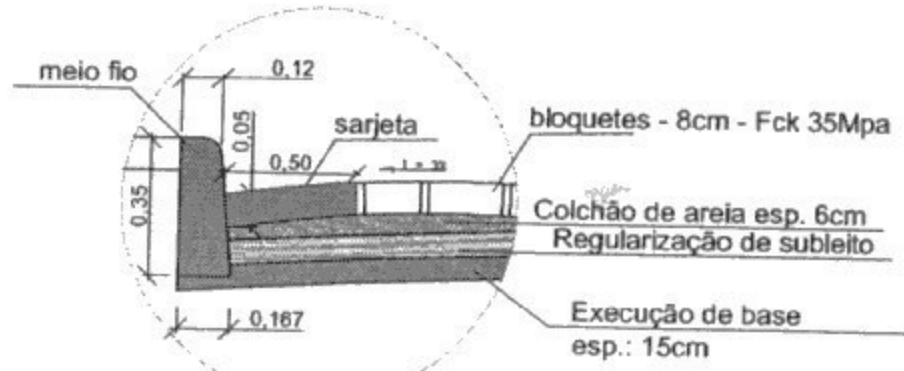
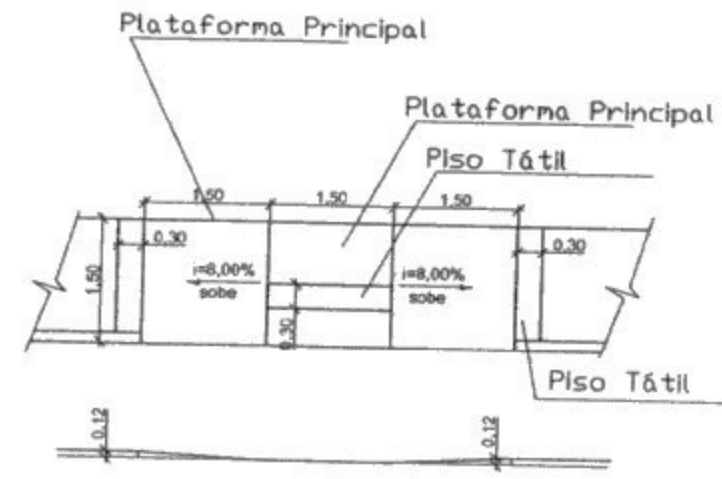


SEÇÃO TRANSVERSAL  
ESC.: 1:10

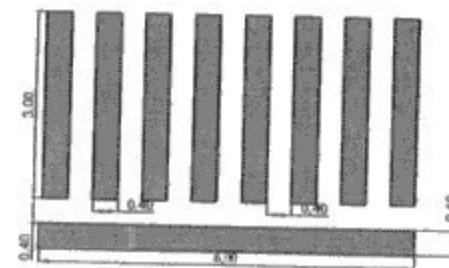


DETALHE

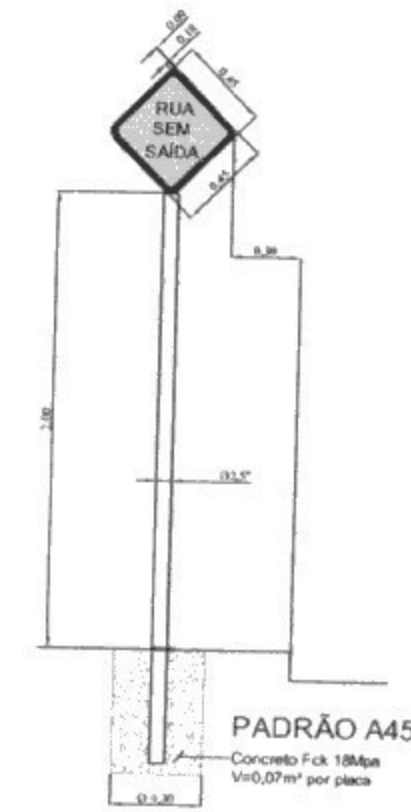


DET. RAMPA PNE - ESC.: 1:20  
MODELO 01 (CALÇADAS)

ÁREAS: R. PROJETA B:  $41,00 \times 5,00 = 205,00M^2$   
 $(5,00+6,08)/2 \times 6,06 = 33,57M^2$   
 $5,31 \times 6,08 = 32,28M^2$   
 R. PROJETA C:  $46,89 \times 5,00 = 234,45M^2$   
 TOTAL:  $505,30M^2$

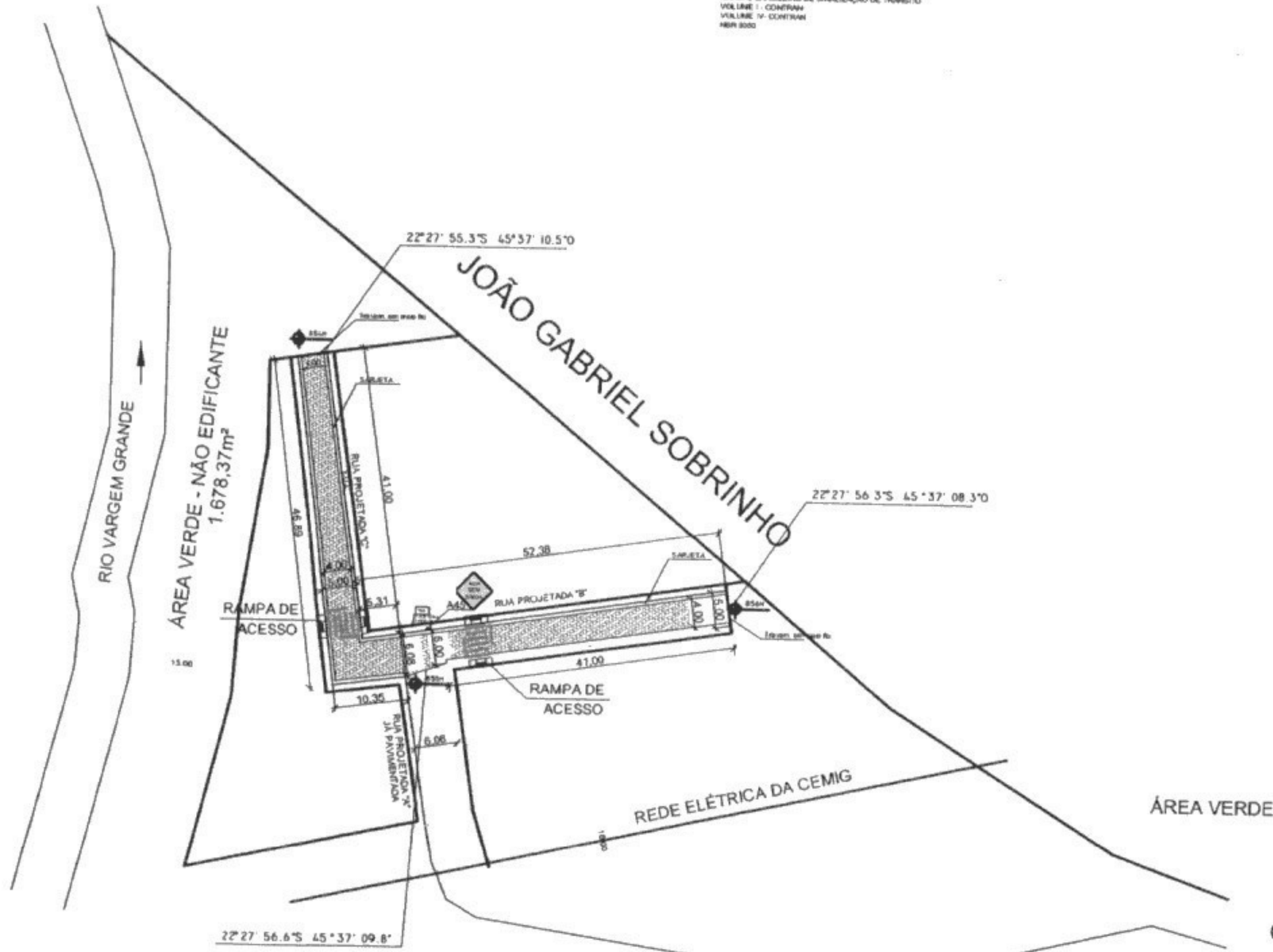


Esquema:  
Pintura para demarcação



PLACA ADVERTÊNCIA

MEIO FIO:  
 R. PROJETADA B:  
 LADO ESQUERDO: 51,35m  
 LADO DIREITO: 52,38m  
 TRAVAMENTO: 5,00m  
 R. PROJETADA C:  
 LADO ESQUERDO: 46,89m  
 LADO DIREITO: 40,98m  
 TRAVAMENTO: 5,00m  
 TOTAL: 201,60m



PLANTA BAIXA - Esc.: 1:500

OBSERVAÇÃO:  
 OS REBAIXOS DE CALÇADAS FICARAM A CARGO DA PREFEITURA. ASSIM, QUANDO A MESMA EXECUTAR OS PASSEIOS OS REBAIXOS SERAM EXECUTADOS CONCOMITANTEMENTE, INCLUSIVE O REBAIXO DO MEIO-FIO.

<b>PROJETO BÁSICO</b>		FOLHA 01/03
		ESCALA INDICADAS
PROJETO: PARA CALÇAMENTO EM BLOQUETES LOCAL: RUA PROJETA B, RUA PROJETA C LOTEAMENTO SANTANA BRAZÓPOLIS, MG  PROP.: PREFEITURA MUNICIPAL DE BRAZÓPOLIS CNPJ Nº 18.025.890/0001-51		
SITUAÇÃO SEM ESCALA  As coordenadas foram tiradas com GPS Garmin etrex Vista HCx Padrão: DATUM SAD 69		DECLARO QUE A APROVAÇÃO DO PROJETO NÃO IMPLICA NO RECONHECIMENTO POR PARTE DA PREFEITURA DO DIREITO DE PROPRIEDADE DO TERRENO.  PROP.: CARLOS ALBERTO MORAIS PREFEITO MUNICIPAL  RT: JESSICA AZEVEDO DE REZENDE ENG. CIVIL CREA 2010550
ÁREAS / M2 ÁREA A SER PAVIMENTADA 505,30		
ART Nº 447206 REPROGAMAÇÃO: 5101000752010		