









PLACAS	CÓDIGO	DIMENSÕES (m)	QUANTIDADE
	R-1	L = 0,40	2
	R-2	L = 1,00	2
	R-7	Ø = 1,00	1
	R-19.4	Ø = 1,00	3
	R-16.6	Ø = 1,00	1
	R-24.b	Ø = 0,60	3
	A-1.a	L = 1,00	2
	A-1.b	L = 1,00	1






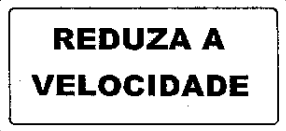



DEPARTAMENTO DE EDIFICAÇÕES E ESTRADAS
DE RODAGEM DE MINAS GERAIS

MG295 - km 14 / Brazópolis
Quadro de Placas

ASSINATURAS DAS AUTORIDADES COMPETENTES

Elaboração	Revisão	Supervisão	DATA:
Eng. Daniel Oliveira	Eng. Beatriz Pinheiro	Eng. Cristiano Coelho	Fevereiro / 21 Esc.: S / Escala

PLACAS	CÓDIGO	DIMENSÕES (m)	QUANTIDADE
	A-4.b	L = 1,00	1
	A-17 + ST. E	L = 1,20 x 1,60	2
	A-17 + IC 100 m	L = 1,20 x 1,60	1
	A-17 + IC 150 m	L = 1,20 x 1,60	1
	A-32.a	L = 1,00	2
	I-56	L = 1,70 x 0,80	1
	S-14	L = 0,62 X 1,00	2



DEPARTAMENTO DE EDIFICAÇÕES E ESTRADAS
DE RODAGEM DE MINAS GERAIS

MG295 - km 14 / Brazópolis
Quadro de Placas

ASSINATURAS DAS AUTORIDADES COMPETENTES




DATA:

Elaboração
Eng. Daniel Oliveira

Revisão
Eng. Beatriz Pinheiro

Supervisão
Eng. Cristiano Coelho

Fevereiro / 21
Esc.: S / Escala

PLACAS	CÓDIGO	DIMENSÕES (m)	QUANTIDADE
	MP	L = 0,30 x 0,90	1
	MP.D	L = 0,30 x 0,90	3
	Delineador	L = 0,40 x 0,60	54



DEPARTAMENTO DE EDIFICAÇÕES E ESTRADAS
DE RODAGEM DE MINAS GERAIS

MG295 - km 14 / Brazópolis

Quadro de Placas

ASSINATURAS DAS AUTORIDADES COMPETENTES

Elaboração	Revisão	Supervisão	DATA:
Eng. Daniel Oliveira	Eng. Beatriz Pinheiro	Ena. Cristiano Coelho	Fevereiro / 21 Esc.: S / Escala